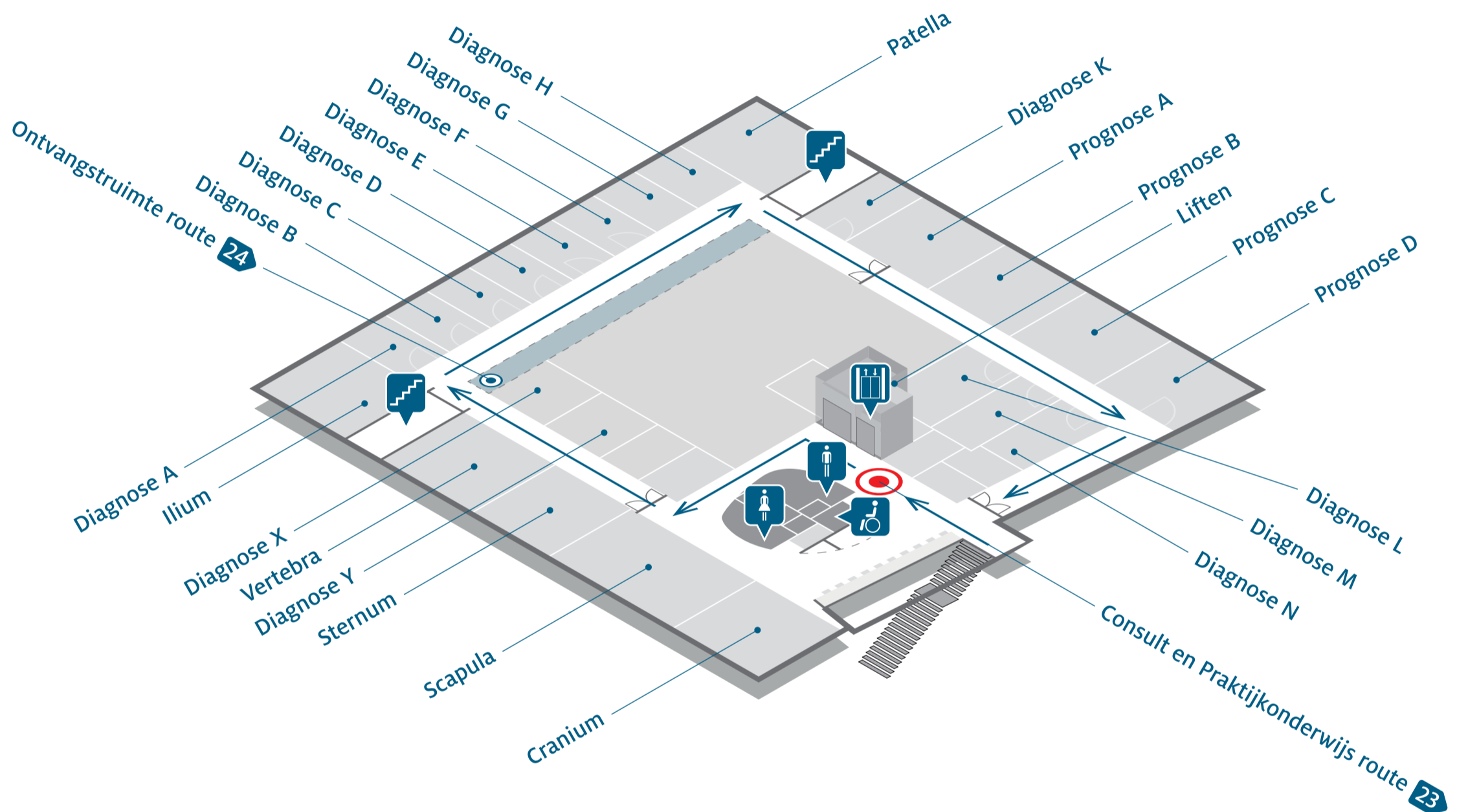





Verdieping 3

‘Waar wilt u naartoe?’



-  Trappen
-  Liften
-  Toiletten
-  Toiletten mindervalide
-  Garderobe
-  Route

 **U bent hier**

Bestemmingen per verdieping

3	2	1	0	-1
route 23 t/m 25 Consult en Praktijkonderwijs Route 23 Cranium zie plattegrond Diagnose A t/m H Route 24 Diagnose K t/m M Route 24 Diagnose X en Y Route 24 Ilium zie plattegrond Ontvangstruimte Route 24 Prognose A t/m D zie plattegrond Scapula zie plattegrond Vertebra zie plattegrond	route 20 t/m 22 Drain zie plattegrond Infuus zie plattegrond Kantoor 2.1 zie plattegrond Katheter zie plattegrond Kocher zie plattegrond Kompres zie plattegrond Naald zie plattegrond Pincet A en B zie plattegrond Simulatie 1 en 2 zie plattegrond Simulatie en Praktijkonderwijs Route 20 Skills 1 t/m 7 zie plattegrond Stethoscoop A en B zie plattegrond Zwachtel zie plattegrond	route 16 t/m 19 Binnenhof Route 19 kantoor 1.1 Route 18 kantoor 1.2 Route 18 kantoor 1.3 Route 18 kantoor 1.4 Route 18 Medische Bibliotheek Route 18 Overleg 1.1 zie plattegrond Overleg 1.2 zie plattegrond Pico Route 19	route 10 t/m 15 Entree zie plattegrond Fountain 1 t/m 3 Route 14 Hoofdingang zie plattegrond Innovation Park Route 14 Near The Old Oak Route 14 Park Pantry Route 14 Playground Route 15 Plein A t/m F Route 11 Projectenplein Route 11 Running track Route 14 Skate court Route 15 Treehouse 1 t/m 5 Route 14 Viewpoint Route 15	route 5 t/m 9 Auditorium Route 6 Garderobe zie plattegrond Keizer Karel A en B zie plattegrond Keizer Traianus Route 5 Kolfkamer Route 5 Oversteek zie plattegrond Snelbinder Route 5 VIP-lounge Route 6 Waalbrug A t/m C Route 7